evropský sociální fond v ČR
EVROPSKÁ UNIE
MINISTERSTVO ŠKOLSTVÍ, MLÁDEŽE A TĚLOVÝCHOVY
OP Vzdělávání pro konkurenceschopnost
INVESTICE DO ROZVOJE VZDĚLÁVÁNÍ

Saarbrücken

Sarrebruck

evropský sociální fond v ČR
EVROPSKÁ UNIE
MINISTERSTVO ŠKOLSTVÍ, MLÁDEŽE A TĚLOVÝCHOVY
OP Vzdělávání pro konkurenceschopnost
INVESTICE DO ROZVOJE VZDĚLÁVÁNÍ

- **VY_32_INOVACE_ZE_ŠT_09**

- ***Digitální učební materiál***
- ***Sada: Evropa***
- ***Téma: Saarbrücken, Sarreguemines***
- ***Autor: Mgr. Benešová Šustrová Helena***
- ***Předmět: Zeměpis***
- ***Ročník: 2. roč. NG***
- ***Využití: Prezentace určená pro doplnění výkladu***

- ***Anotace: Výukový materiál „ Saarbrücken, Sarreguemines" seznamuje studenty s německo-francouzským pomezím. Upozorňuje na důležitou plavební cestu po řece Saar. Přes důležité historické momenty nás prezentace dovede až do současnosti.***

- hlavní město německé spolkové republiky **Sársko**
- přes 180 tisíc obyvatel
- průmyslové město
- těžba **uhlí** (v poslední době nákup levnějšího uhlí ze zahraničí)

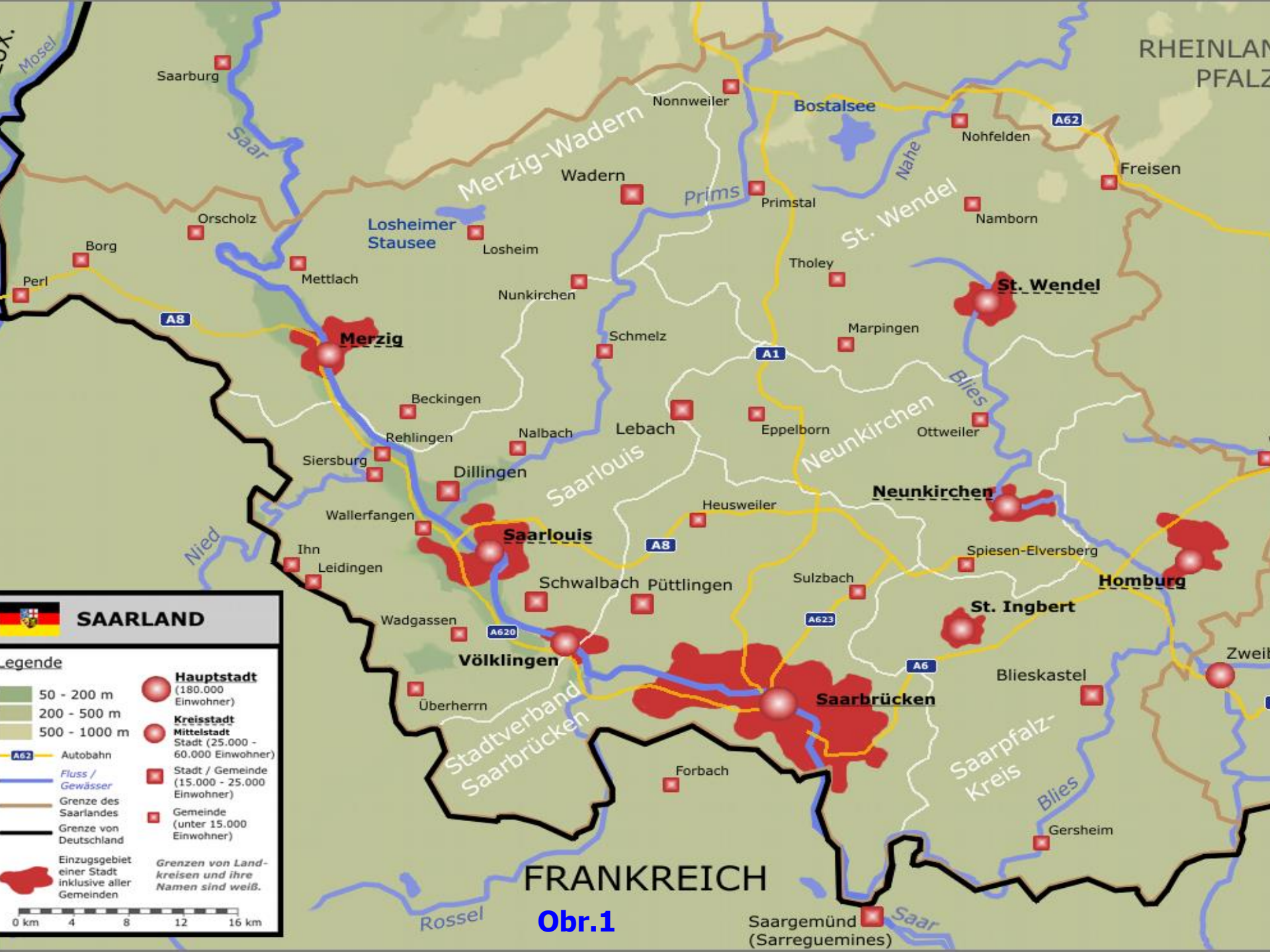
SAARLAND
Legende
50 - 200 m
200 - 500 m
500 - 1000 m
Autobahn
Fluss / Gewässer
Grenze des Saarlandes
Grenze von Deutschland
Einzugsgebiet einer Stadt inklusive aller Gemeinden
Hauptstadt (180.000 Einwohner)
Kreisstadt
Mittelstadt Stadt (25.000 - 60.000 Einwohner)
Stadt / Gemeinde (15.000 - 25.000 Einwohner)
Gemeinde (unter 15.000 Einwohner)
Grenzen von Landkreisen und ihre Namen sind weiß.
0 km 4 8 12 16 km
FRANKREICH
RHEINLAN
PFALZ
Saarburg
Mosel
Saar
Merzig-Wadern
Nonnweiler
Bostalsee
Nohfelden
A62
Freisen
Nahe
Wadern
Prims
Primstal
St. Wendel
Namborn
Orscholz
Losheimer Stausee
Losheim
Borg
Perl
Mettlach
Tholey
St. Wendel
Nunkirchen
A8
Merzig
Schmelz
Marpingen
A1
Blies
Beckingen
Lebach
Eppelborn
Ottweiler
Rehlingen
Nalbach
Neunkirchen
Siersburg
Dillingen
Saarlouis
Neunkirchen
Heusweiler
Wallerfangen
Saarlouis
A8
Nied
Ihn
Leidingen
Spiesen-Elversberg
Homburg
Schwalbach
Püttlingen
Sulzbach
St. Ingbert
Wadgassen
A620
A623
Völklingen
A6
Zweib
Blieskastel
Überherrn
Saarbrücken
Stadtverband Saarbrücken
Forbach
Saarpfalz-Kreis
Blies
Gersheim
Rossel
Saargemünd (Sarreguemines)
Saar

Obr.1

- **Maginotova linie** – pevnostní systém vybudovaný Francií v letech 1929-1940
- od roku 1920 do roku 1935 v Sársku tzv. **Sárské terotorium** pod správou Společnosti národů

ORGANISATION DÉFENSIVE DES FRONTIÈRES EN 1939-1940

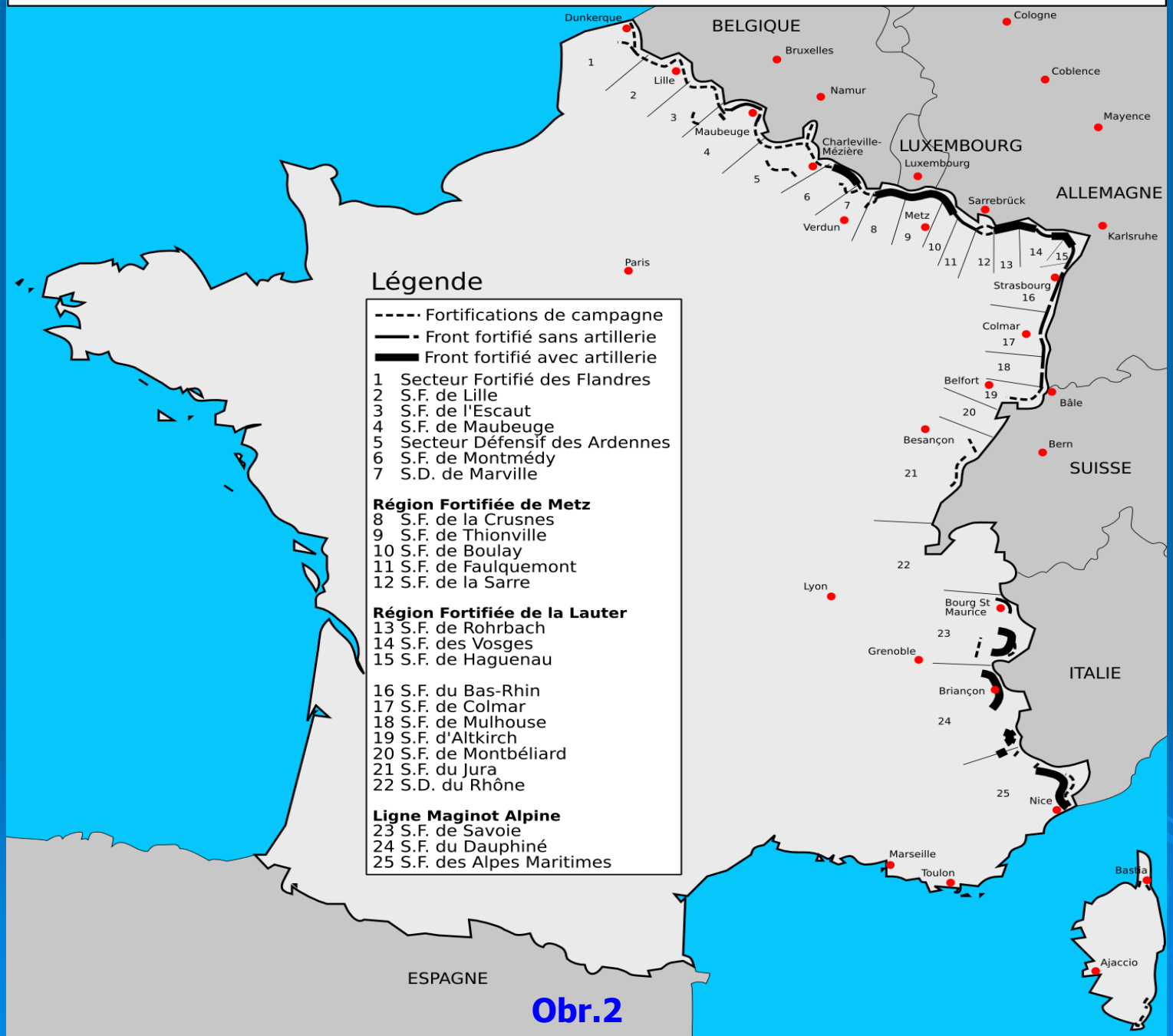

Obr.2

- v letech 1947-1956 Sársko pod protektorátem **Francie**
- r.1956 součást **Německa**

Obr.3

- v letech 1861–1866 vybudován na řece **Saar plavební kanál** sloužící zejména k přepravě uhlí

- tramvajové spojení s francouzským městem Saareguemines

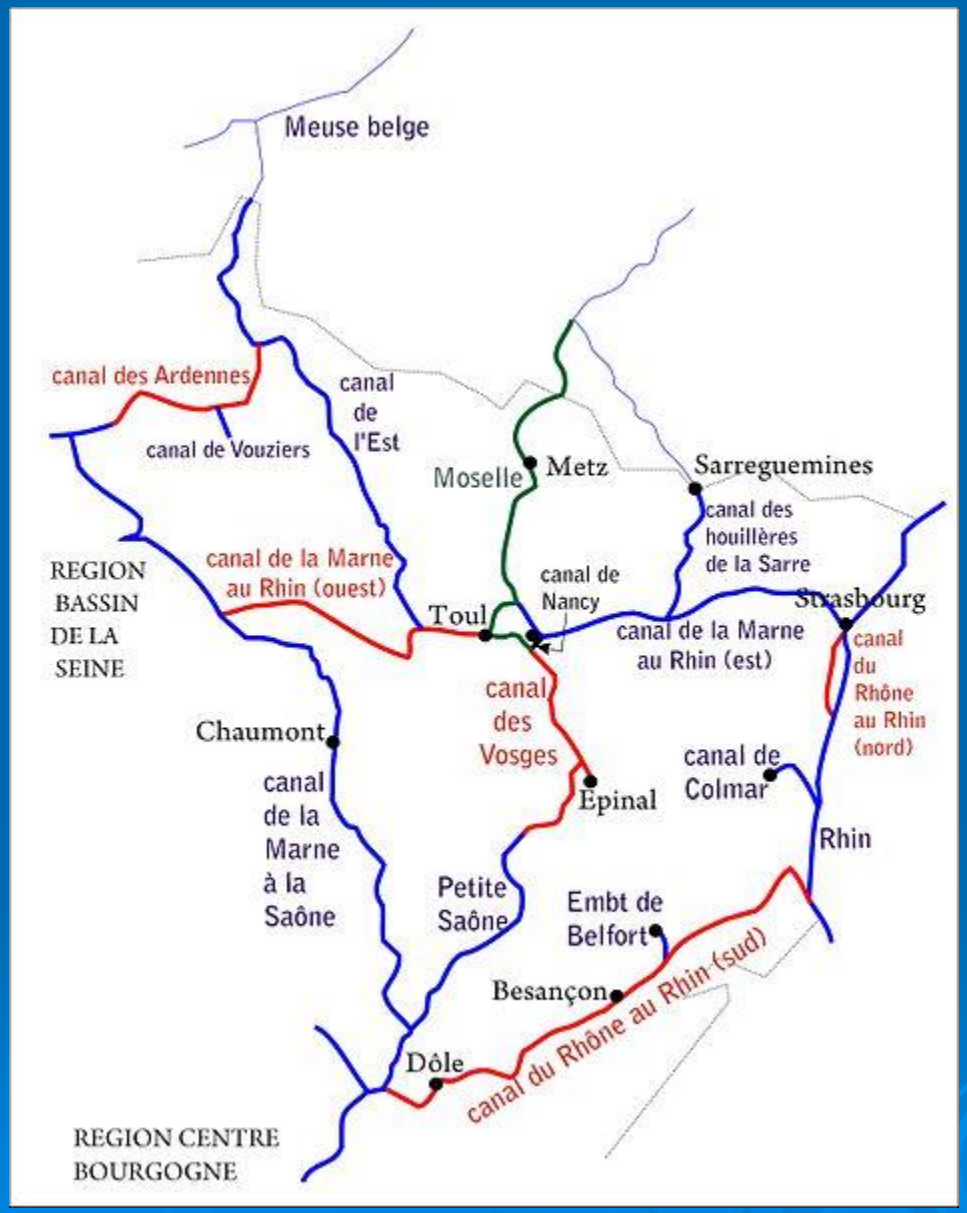
Meuse belge
canal des Ardennes
canal de Vouziers
canal de l'Est
Moselle
Metz
Sarreguemines
canal des houillères de la Sarre
REGION BASSIN DE LA SEINE
canal de la Marne au Rhin (ouest)
canal de Nancy
Toul
Strasbourg
canal de la Marne au Rhin (est)
canal du Rhône au Rhin (nord)
canal des Vosges
Chaumont
canal de Colmar
Épinal
canal de la Marne à la Saône
Rhin
Petite Saône
Embt de Belfort
Besançon
canal du Rhône au Rhin (sud)
Dôle
REGION CENTRE BOURGOGNE

Obr.4

SAARBRÜCKEN

St. Ingbert 12,8 km
Schafbrücke 4,1 km
Saarbrücken City 0,6 km
GBG
Gerüstbau
Friedrichsthal
06897-841861

SCAMPOLO
L. 38,76
B. 5,08

JUBILÄUMSABO:
ERN SIE MIT!
der Theaterkasse
THE TURN OF THE SCREW

shoes FIFTY-5
GENERALI
LUSH

ESPRIT
FÜR SAARBRÜCKEN
Coca-Cola
5
4
3

ZEISS
optiker hippchen
hifi Galerie
hifi Galerie
optiker hippchen

ZENTRAL
NACHHILFE
rbarossa
JAZZ
ZIEGEL

LANDESHAUPTSTADT
RATHAUS ST. JOHANN
ZUGANG ÜBER DEN HOF

S JOHANNESKIRCHE

St. Johanner Markt
Stengelbrunnen
Stadtgalerie
Haus
"Zum goldenen Fass"
60 m
Rathaus
400 m
Place de la liberté

SCHOENER
23
23

CAFE · ESPECIAL
MEXICAN · RESTAURANT · CANTINA

sberg Bier

SchuhMark
ATLANTIC LUX

LOTTO

Sarreguemines

Saargemünd

- francouzské město na německo-francouzské hranici
- departement : La Moselle
- region : La Lorraine (Lotrinsko)
- na soutoku řek Saar a Blies
- přes 21 tisíc obyvatel (r.2011)

- v letech 1790 – 2007 výroba hrnčířských výrobků s bílou neprůhlednou glazurou tzv. **fajáns**

Obr.5

ANCIEN FOUR
DES FAIENCERIES
DU XIXe SIECLE
ACCES

SOLD

DE
L'EGLISE

SAUF
SERVICE
PUBLIC

BRASSERIE DU CASINO

Vallée de la Sarre
Sarreguemines

La Cascade

ETANG DES FEMMES
La Cascade

Le Jeu des
1000 €

Zdroje:

- Faïence [online]. *Wikipedie:Otevřená encyklopedie* [cit.15.2.2014]. Dostupné z WWW: <http://fr.wikipedia.org/wiki/Fa%C3%AFence>
- Sarrebruck [online]. *Wikipedie:Otevřená encyklopedie* [cit.15.2.2014]. Dostupné z WWW: <http://fr.wikipedia.org/wiki/Sarrebruck>
- Sarreguemines [online]. *Wikipedie:Otevřená encyklopedie* [cit.15.2.2014]. Dostupné z WWW: <http://fr.wikipedia.org/wiki/Sarreguemines>
- Maginotova linie [online]. *Wikipedie:Otevřená encyklopedie* [cit.15.2.2014]. Dostupné z WWW: <http://cs.wikipedia.org/wiki/Maginotova_linie>
- Saarcanal [online]. *Wikipedie:Otevřená encyklopedie* [cit.15.2.2014]. Dostupné z WWW: <http://de.wikipedia.org/wiki/Saarkanal>

Obrázky:

Obr.1 File:Saarland karte neu.png [online]. *Wikipedie:Otevřená encyklopedie* [cit.11.2.2014]. Dostupné z WWW: <http://upload.wikimedia.org/wikipedia/commons/c/c7/Saarland_karte_neu.png>

Obr.2 File:Cate Ligne Maginot [online]. *Wikipedie:Otevřená encyklopedie* [cit.11.2.2014]. Dostupné z WWW: <http://fr.wikipedia.org/wiki/Ligne_Maginot#mediaviewer/Fichier:CarteLigneMaginot.png>

Obr.3 File:Drapeau de la Sarre [online]. *Wikipedie:Otevřená encyklopedie* [cit.11.2.2014]. Dostupné z WWW: <http://fr.wikipedia.org/wiki/Drapeau_de_la_Sarre#mediaviewer/Fichier:Flag_of_Saarland.svg>

Obr.4 File:Voies navigables region Est [online]. *Wikipedie:Otevřená encyklopedie* [cit.11.2.2014]. Dostupné z WWW: <http://fr.wikipedia.org/wiki/Canal_de_la_Marne_au_Rhin#mediaviewer/Fichier:Voies_navigables_region_Est.jpg >

Obr.5 File:Faience Plate Traditional.jpg [online]. *Wikipedie:Otevřená encyklopedie* [cit.11.2.2014]. Dostupné z WWW: <http://commons.wikimedia.org/wiki/File:Faience_Plate_Traditional.jpg>

Všechny použité obrázky jsou pod licencí Creative Commons.

Ostatní obrázky pochází ze soukromého archívu autorky.

Děkuji za pozornost ☺

Gymnázium Vincence Makovského
se sportovními třídami
Nové Město na Moravě